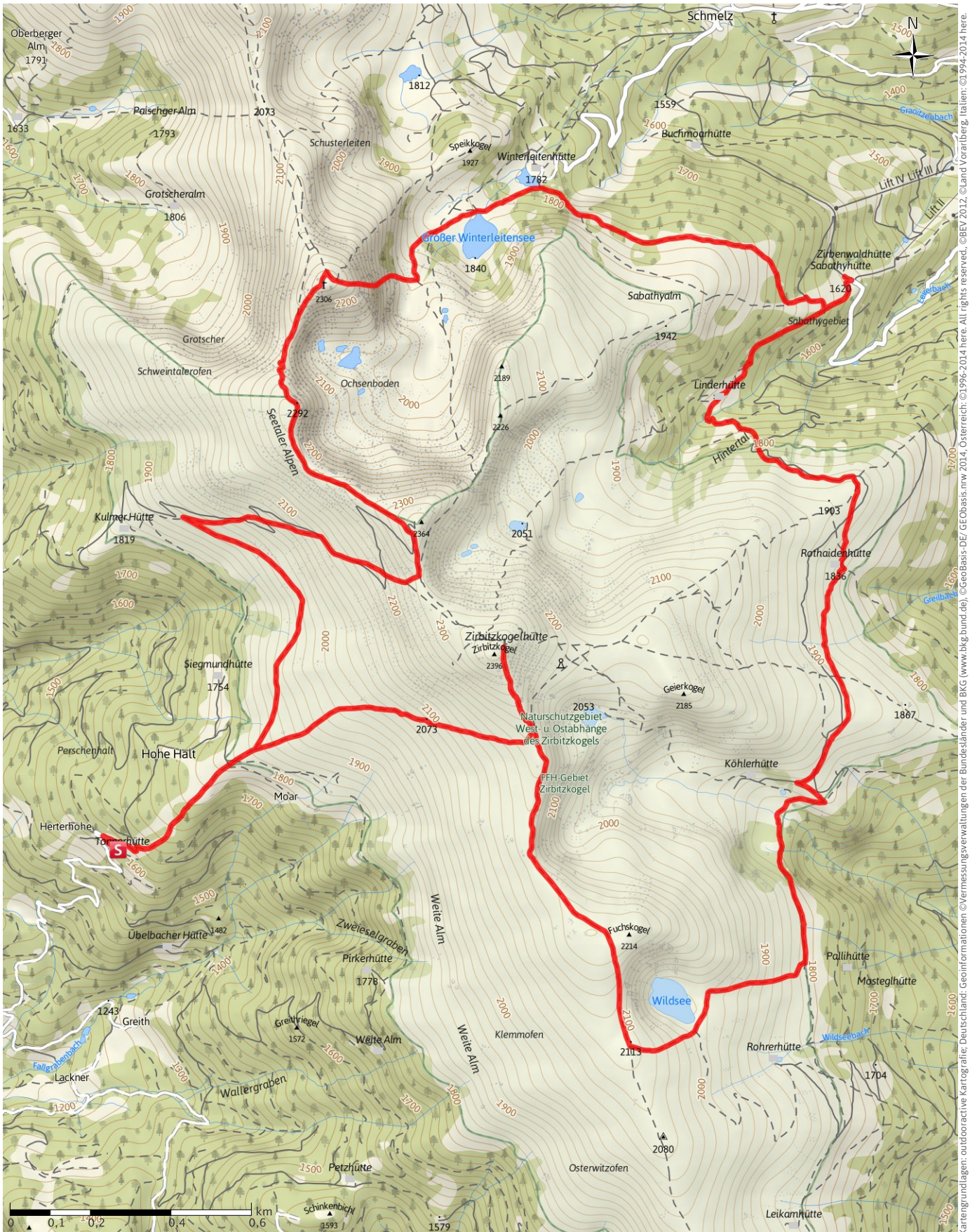


TOP Große Zirbitzkogeltour

→ 29.2 km | ⌚ 8:34 h | ⬆️ 1970 m | ⬆️ 1970 m | SCHWIERIGKEIT -



Kartengrundlagen: outdooractive Kartografie; Geoinformationen ©Vermessungsverwaltungen der Bundesländer und BKG (www.bkg.bund.de), ©GeoBasis-DE/ GeoBasis.mw 2014, Österreich: ©1996-2014 here. All rights reserved., ©BEV 2012, ©Land Vorarlberg, Italien: ©1994-2014 here. All rights reserved., ©Autonome Provinz Bozen – Südtirol – Abteilung Natur, Landschaft und Raumentwicklung, Schweiz: Geodata ©swisstopo (5704002735)

← 29.2 km

🕒 8:34 h

⬆️ 1970 m

⬆️ 1970 m

SCHWIERIGKEIT -



Kartengrundlagen: outdooractive Kartografie; Deutschland: Geoinformationen ©Vermessungsverwaltungen der Bundesländer und BKG (www.bkg.bund.de), ©GeoBasis-DE/ GeoBasis.mw 2014, Österreich: ©1996-2014 here. All rights reserved., ©BEV 2012, ©Land Vorarlberg, Italien: ©1994-2014 here. All rights reserved., ©Autonome Provinz Bozen – Südtirol – Abteilung Natur, Landschaft und Raumentwicklung, Schweiz: Geodata ©swisstopo (5704002735)

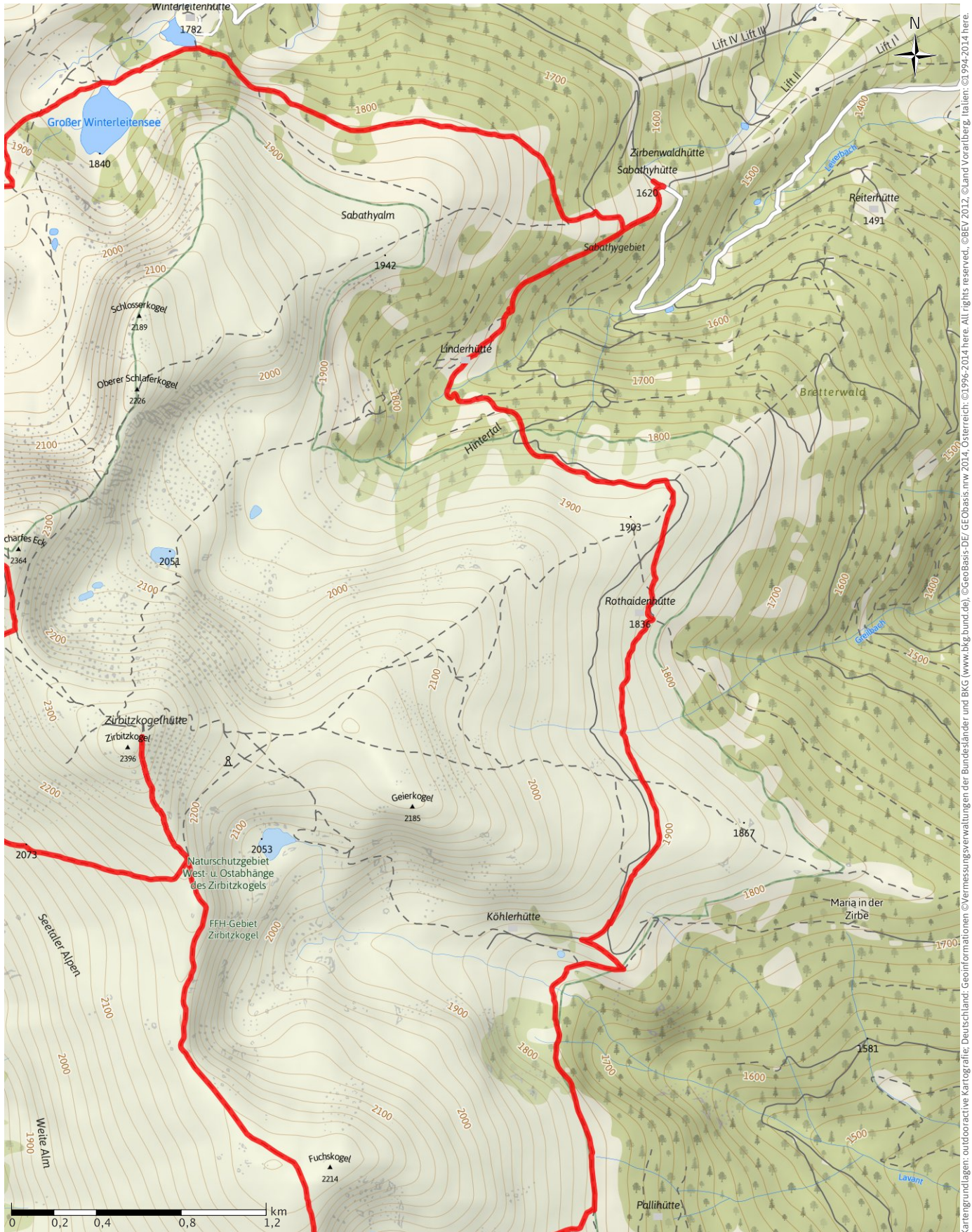
← 29.2 km

⌚ 8:34 h

▲ 1970 m

▾ 1970 m

SCHWIERIGKEIT -



Kartengrundlagen: outdooractive Kartografie; Deutschland: Geoinformationen ©Vermessungsverwaltungen der Bundesländer und BKG (www.bkg.bund.de), ©GeoBasis-DE/ GeoBasis-mw 2014, Österreich: ©1996-2014 here. All rights reserved., ©BEV 2012, ©Land Vorarlberg, Italien: ©1994-2014 here. All rights reserved., ©Autonome Provinz Bozen – Südtirol – Abteilung Natur, Landschaft und Raumentwicklung, Schweiz: Geodata ©swisstopo (5704002735)

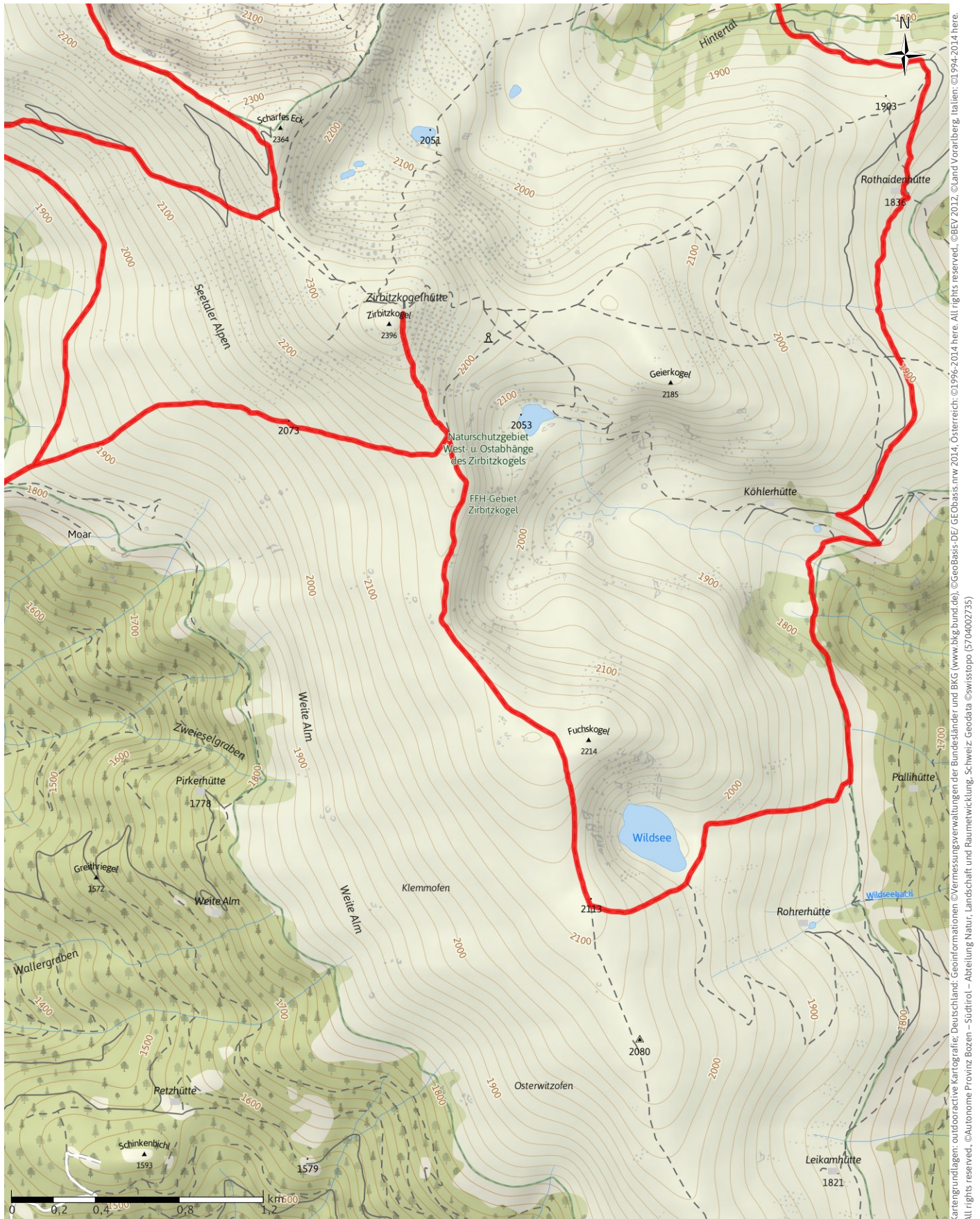
← 29.2 km

🕒 8:34 h

⬆️ 1970 m

⬆️ 1970 m

SCHWIERIGKEIT -



Kartengrundlagen: outdooractive Kartografie; Deutschland: Geoinformationen ©Vermessungsverwaltungen der Bundesländer und BKG (www.bkg.bund.de), ©GeoBasis-DE/ GeoBasis.mw 2014, Österreich: ©1996-2014 here. All rights reserved., ©BEV 2012, ©Land Vorarlberg, Italien: ©1994-2014 here. All rights reserved., ©Autonome Provinz Bozen – Südtirol – Abteilung Natur, Landschaft und Raumentwicklung, Schweiz: Geodata ©swisstopo (5704002735)

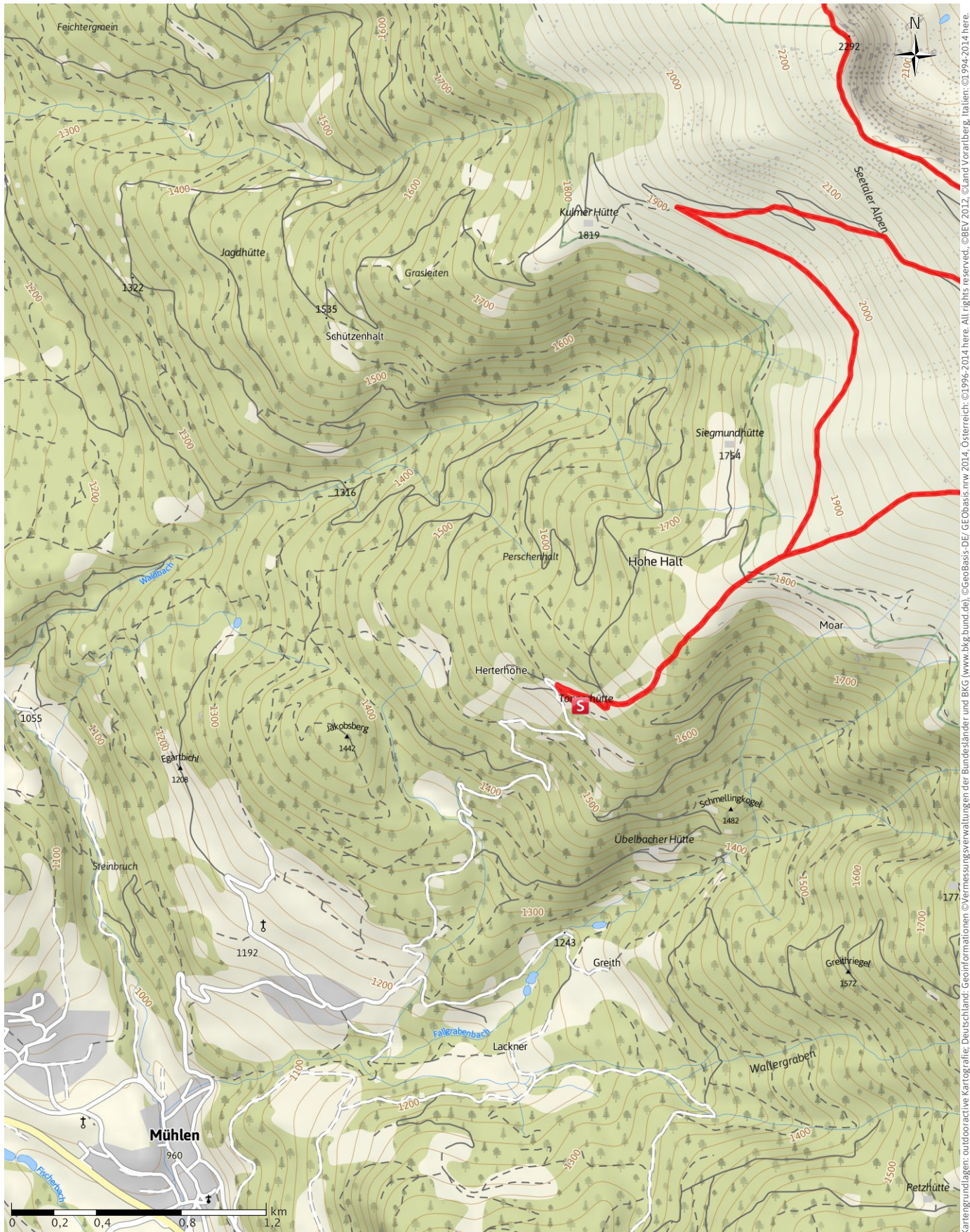
← 29.2 km

🕒 8:34 h

▲ 1970 m

▾ 1970 m

SCHWIERIGKEIT -

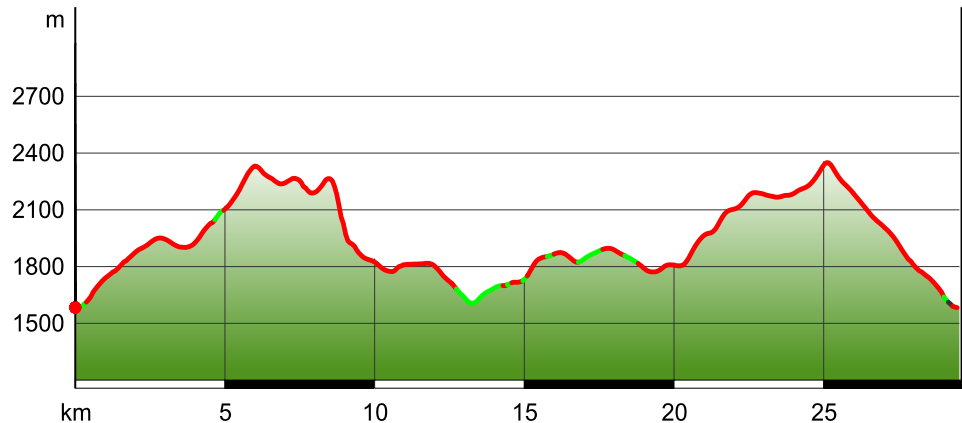


Kartengrundlagen: outdooractive Kartografie; Geoinformationen: Geoinformations der Bundesländer und BKG (www.bkg.bund.de), ©GeoBasis-DE/ GeoBasis.mw 2014, Österreich: ©1996-2014 here. All rights reserved., ©BEV 2012, ©Land Vorarlberg, Italien: ©1994-2014 here. All rights reserved., ©Autonome Provinz Bozen – Südtirol – Abteilung Natur, Landschaft und Raumentwicklung, Schweiz: Geodata ©swisstopo (5704002735)

WEGEART

Asphalt	0.1 km
Weg	4.0 km
Pfad	25.3 km

HÖHENPROFIL



TOURDATEN

BERGTOUR

STRECKE ↔ 29.2 km

DAUER ⌚ 8:34 h

AUFSTIEG ▲ 1970 m

ABSTIEG ▼ 1970 m

SCHWIERIGKEIT -

KONDITION ●●●●●

TECHNIK ●●●●●

HÖHENLAGE



BESTE JAHRESZEIT

JAN | FEB | MÄR

APR | MAI | JUN

JUL | AUG | SEP

OKT | NOV | DEZ

BEWERTUNGEN

AUTOREN

ERLEBNIS ●●●●●

LANDSCHAFT ●●●●●

WEITERE TOURDATEN

Quelle:



Urlaubsregion Murtal
- TVB Steirisches
Zirbenland

Autor: Josef Sandriesser, Aktualisierung:
24.07.2015

1. Tag: Von der Tonnerhütte führt uns der Weg zur Waldgrenze und über einen Steinwall zum Gratrücken Richtung Scharfes Eck, von dem es weitergeht zur Ochsenbodenhöhe. Von dort gehen wir weiter bergan auf den Kreiskogel.

Der Abstieg erfolgt über den Großen Winterleitensee und die Winterleitenhütte. Weiter gehen wir durch uriges Erlengelände, durch den Zirbenwald zur Almrauschhütte und zur Sabathyhütte.

2. Tag: Über einen seichten Graben führt uns der

Weg bergab über die Rothaidenhütte zum Türkenkreuz. Der Wallfahrerweg geht weiter zum Wildsee und bergauf zum Fuchskogel. Weiter gehen wir zum Helmut-Erd-Schutzhaus, wo wir uns stärken können. Ein Murtalblick von der Lavanthöhe folgt, dann führt uns der Weg weiter bergab zur Baumgrenze und schließlich zur Piste bei der Tonnerhütte.

WEGBESCHREIBUNG

Startpunkt der Tour
Tonnerhütte

Zielpunkt der Tour
Tonnerhütte

ANREISE

Anfahrt
Mit dem Auto aus Deutschland

Von München über die A8 Richtung Salzburg.

Von Salzburg auf der A10 Tauernautobahn bis St. Michael im Lungau. Auf der B 96 nach Tamsweg, dann weiter über die B 95 nach Predlitz. Die B 97 führt über Stadl/Mur nach Murau. Dort im Kreisverkehr Richtung St. Lambrecht bis zum Murauer Bahnhof und weiter Richtung St. Lambrecht. Über Laßnitz bei Murau gelangt man nach St. Lambrecht, das sich bereits im Naturpark befindet. Weiter Richtung Mariahof, dort nach Neumarkt, nach Neumarkt und St. Marein links Richtung Mühlen. Der Bundesstraße folgen, dann links nach Mühlen abbiegen zum Ortszentrum. Hinter dem Gasthof Hirschenwirt rechts abbiegen Richtung Tonnerhütte. Von dort ca. 5,5 km zur Tonnerhütte.

Anreise aus Ostösterreich/Ungarn

Beim Autobahnknoten in St. Michael bei Leoben auf die S 36 Richtung Klagenfurt auffahren. Vorbei an Knittelfeld und Judenburg bis Scheifling. In Scheifling weiter Richtung Klagenfurt nach Neumarkt, über Unzmarkt und Perchau am Sattel gelangt man nach Neumarkt. Durch Neumarkt und St. Marein fahren, dann links Richtung Mühlen. Der Bundesstraße folgen, dann links nach Mühlen abbiegen zum Ortszentrum. Hinter dem Gasthof Hirschenwirt rechts abbiegen Richtung Tonnerhütte. Von dort ca. 5,5 km zur Tonnerhütte.

Anreise aus Südösterreich/Italien

Über Klagenfurt auf der S 37 vorbei an St. Veit/Glan, Treibach und Friesach. In Friesach weiter Richtung Wien, über Dürnstein und Wildbad Richtung Neumarkt. Nach der Klamm und kurz vor St. Marein rechts Richtung Mühlen abbiegen. Der Bundesstraße folgen, dann links nach Mühlen abbiegen. Hinter dem Gasthof Hirschenwirt rechts abbiegen Richtung Tonnerhütte. Von dort ca. 5,5 km zur Tonnerhütte.